

ТЕХНИЧЕСКИЙ ПАСПОРТ

группа линий электропередач ВЛ35кВ «Цимлянская -ЖБИ»
ВЛ35кВ «Цимлянская -Крутовская»

Улица -

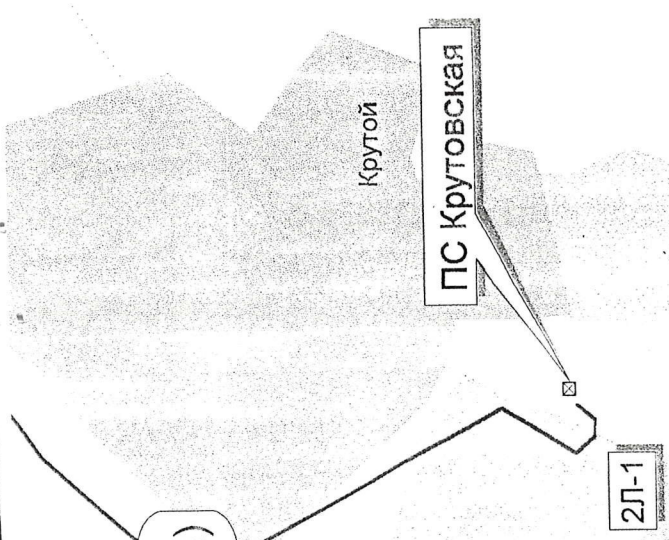
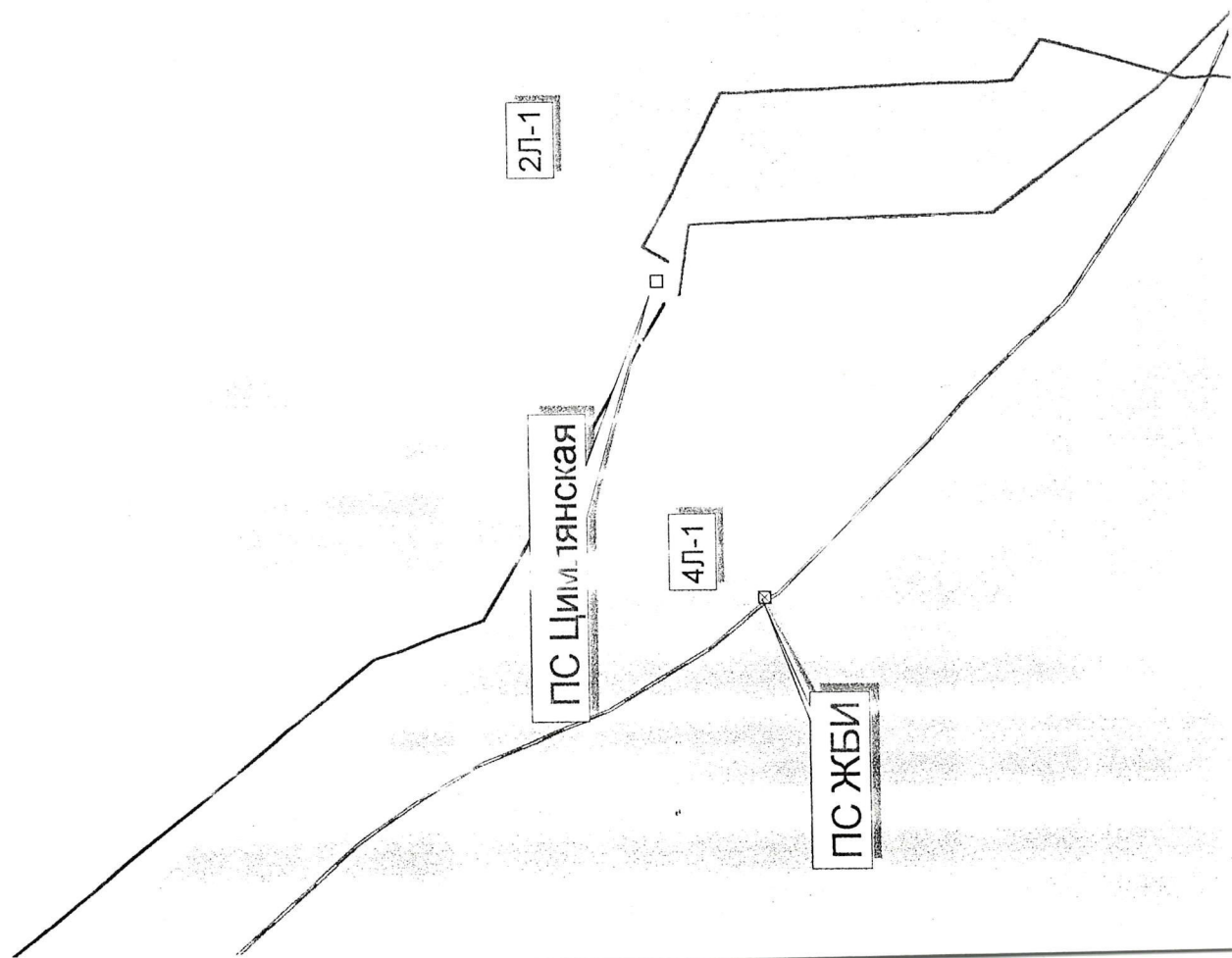
« _____ » _____ 2002 г.
подпись _____

1. Опись (состав) технического паспорта.

[illegible]

Восточные сети 35 кВ (ситуационный план)

54



Крутой

ЦИМЛЯНСК

Условные обозначения

- регистрируемый объект
- ВЛ 35 кВ
- ВЛ 110 кВ
- ПС сет. этого комплекса
- ПС не подлежит регистрации

2. Общие сведения.

Электросетевой комплекс — это производственно — технологический комплекс по преобразованию, распределению и передаче электрической энергии, состоящий из зданий и сооружений (разнородных вещей), образующих единое целое и предназначенных для единого функционального назначения.

Установление составляющих сложной вещи (электросетевого комплекса) произведено Открытым акционерным обществом энергетики и электрификации «Ростовэнерго» на основании технологической документации, обосновывающей неразрывность составляющих частей.

Описываемый электросетевой комплекс состоит из следующих функциональных частей:

1. Подстанции на обособленном земельном участке (в комплексе) 2 шт.

расположенные: ПС 35/10кВ «ЖБИ» $S=920,0\text{м}^2$,
ПС 35/10кВ «Крутовская» $S=530,0\text{м}^2$.

2. Трансформаторные подстанции на обособленном земельном участке _____ шт.

расположенные: _____

3. Воздушные линии электропередачи :

ВЛ35кВ «Цимлянская - ЖБИ», протяженностью 1,14км, одноцепная, Литер Л, расположена в Ростовской области, Цимлянском районе. Начало объекта : портал на ПС 110/35/10кВ «Цимлянская», конец объекта : портал на ПС 35/10кВ «ЖБИ».

ПС 110/35/10кВ «Цимлянская» расположена сев-зап окраина г. Цимлянска

ПС 35/10кВ «ЖБИ» расположена зап. г. Цимлянска

ВЛ35кВ «Цимлянская - Крутовская», Литер Л, протяженностью 3,92км, одноцепная, расположена в Ростовской области, Цимлянском районе. Начало объекта: портал на ПС 110/35/10кВ «Цимлянская», конец объекта: портал на ПС 35/10кВ «Крутовская».

ПС 35/10кВ «Крутовская» расположена северо-вост. окраина г. Цимлянска.


4. Кабельные линии электропередачи _____ км.

расположенные _____

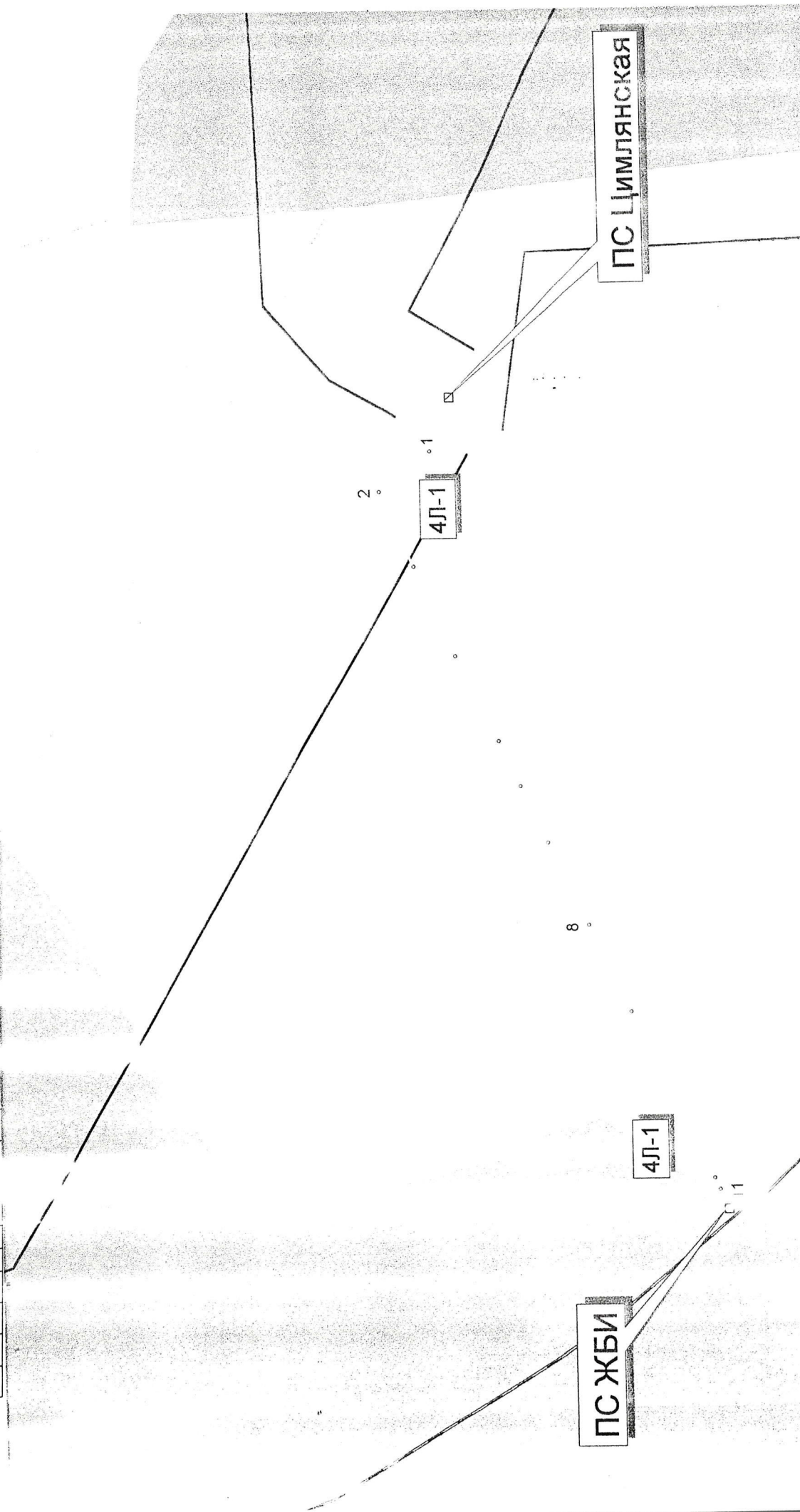
3. Состав объектов входящих в ЭСК.

[illegible]

* - название объекта соответствует перечню недвижимого имущества ОАО «Ростовэнерго» по состоянию на 1992 год.

ИСПРАВЛЕННОМУ НА "КРУТОВСКАЯ" ВЕРИТЬ 08.01.22  СТЕПУРА

ей)



ПС Цимлянская

4Л-1

4Л-1

ПС ЖБИ

ПС Цимлянская - ПС ЖБИ

Масштаб 1:200000	Листовая таблица	Лист
Выполнил	Проверил	
Ф.И.О. Свешникова	Ф.И.О. Пикомов	Подпись
Графические материалы предоставлены организацией	Ф.И.О.	Подпись

Условные обозначения

- регистрируемый объект
- ВЛ 35 кВ
- ВЛ 110 кВ
- ПС сетевого комплекса
- ПС не подлежит регистрации

Крутой

ПС Крутовская

38
36*37*

35

31

30

2Л-1

Условные обозначения

- регистрируемый объект

— ВЛ 35 кВ

— ВЛ 110 кВ

□ - ПС сетевого комплекса

☒ - ПС не подлежит регистрации

ПС Цимлянская - ПС Крутовская

Масштаб 1 : 100 000	лист 1	лист 1
Выполнил	Проверил	Подпись
Ф.И.О. Смирнов	Ф.И.О. Пикарова	Подпись
Графические материалы предоставлены организацией	БКИ	Подпись
Ф.И.О. Подпись	Ф.И.О. Подпись	Подпись

2Л-1

10

4

3

1

ПС Цимлянская

ПС Крутой

38

37

36

8. Экспликация к плану магистральных технологических линий связи ЭСК.

[illegible]

9. Экспликация к плану подстанции (здания и сооружения).

[illegible]

10. Экспликация земельных участков.

Наименование объекта	Площадь участка, м ²								
	по документам	По фактическому использованию, м ²						всего	примечание
		застроенная		незастроенная					
		здания (строения)	сооружения	грунт	зеленые насаждения	замошения			
дороги	площадки								
ВЛ35кВ «Цимлянская - ЖБИ	110,0		110,0					110,0	
ВЛ 35кВ «Цимлянская - Крутовская»	680,5		680,5					680,5	
ПС 35/10кВ ЖБИ	920,0							920,0	
ПС 35/10кВ «Крутовская»	530,0							530,0	
Итого:	2240,5		790,5					2240,5	

Примечание: ПС 110/35/10кВ «Цимлянская» в разделе 10 (экспликация земельных участков) не учтена, так-как техдокументы на оформление прав собственности выданы заказчику ранее.

11. Экспликация к плану подстанции (высотные, объемные).

[illegible]

12. Экспликация к плану подстанции (инженерные сети).

[illegible]

13. Экспликация к плану подстанции (прочие сооружения).

[illegible]

14. Экспликация к плану подстанции (кабельная канализация).

[illegible]

15. Экспликация к плану подстанции (линии связи).

[illegible]

16. Экспликация к плану подстанции (автодороги, проезды и площадки).



[illegible]

[illegible][illegible][illegible][illegible]

(заполняется после регистрации прав собственности в УЮ)

В настоящем сшиве
прошито и
пронумеровано
10 (десять) листов

28.06.22

Выполнил		Проверил	
Ф.И.О.	Подпись	Ф.И.О.	Подпись
Степура Н. С.	 27.06.02	Пикалова Л.Н.	 27.06.02